

URUGUAYAN TOUR VFR 1St Stage

SUAA-SUPE-SUTR

SUAA-SUPE




En esta primera etapa salimos desde el Aeropuerto Internacional Ángel Adami SUAA lo haremos con rumbo oeste y nuestro primer punto de visualización será la barra de Santa Lucía con sus dos puentes y la isla del Tigre ,al Oeste del río tenemos el pueblo de Santiago Vazquez y más al Oeste y al norte de la ruta la Cárcel de Santiago Vázquez COMCAR .



Continuamos la línea de costa siempre por el río porque no podemos sobrevolar la cárcel. Comenzamos a ver la bahía de Montevideo el Cerro (433p) con su fortaleza en la cima ,seguido puerto de Montevideo con sus edificios emblemáticos estaremos llegando a nuestro próximo punto de control Faro de Punta Carretas lo vemos en esa proa en el mar y a su izquierda sobre la costa el Club de Golf y más al norte llegamos a ver el estadio Centenario.



Continuando la línea de costa vemos las hermosas playas de Montevideo y va apareciendo el Aeropuerto Internacional de Carrasco SUMU con su cúpula blanca rodeado al Sur de Lagos . Ya dejando Montevideo nos encontramos el próximo punto de control el Arroyo Pando fácil de identificar con un lago próximo a cada lado. Antes de nuestro próximo arroyo importante Solis chico tenemos la hermosa ciudad de Atlántida . Nuestro próximo punto de control unas playas después es el Arroyo Solis Grande ,límite entre los departamentos de Canelones y Maldonado.



Inmediatamente tenemos de izquierda a derecha una cadena de cerros llamado Cerros Azules con un pico de 1644p (Cerro de las Ánimas) también más al este tenemos dos cerros separados el primero el Cerro Pan de Azúcar (1276p) que posee una Cruz en la cima y una reserva de fauna y más adelante el Cerro del Toro (829p).

Dejando los cerros atrás llegamos a Piriápolis hermoso balneario con el cerro San Antonio(427p) sobre las costa y el puerto que tiene una hermosa rambla hasta Punta Colorada ,mas adelante ya vemos La laguna del Cisne que si prestamos atencion al sur tiene el Aeropuerto Internacional Capitan Corbeta Curbelo SULS o Laguna del Sauce como se le

suele decir .



Poniendo proa a Punta del Este vemos la isla Gorriti pero antes tenemos una punta llamada Punta Ballena con Casa Pueblo y un conjunto de piedras llamadas Las Grutas. Más adelante llegamos a Punta del este con sus edificios emblemáticos como el Conrad Enjoy ,llegamos a la punta y continuamos por línea de costa ya deberíamos ver el aeropuerto a nuestra izquierda pero continuamos hasta el arroyo Maldonado así vemos los puentes ondulados allí ya nos vamos preparando para nuestro arribo con el ATC .



Si nos toca aproximarse por la pista 20 vemos a la izquierda al fondo el Campus de Maldonado y pasamos por encima del Shopping ,pero lo más llamativo de nuestro aproximación es que sobre la trayectoria final de pista 20 tenemos un galpón que nos va a desafiar !



SUPE-SUTR

Luego de un café y repostar salimos a Treinta y Tres ,salimos x el arroyo y al llegar a San Carlos vemos que una ruta corta la ciudad esa es la ruta 39 seguimos por ella al Norte van a ver a la salida una rotonda grande esa es la ruta 9 que corta la 39 señal de que vamos bien



,paralelo a la ruta en algunos simuladores van a ver la red de tensión eléctrica que también va paralelo a la ruta, a los 5 minutos van a ver un parque eólico lineal que va de sur a norte igual que nosotros .Más adelante a la derecha tenemos otro parque eólico.
Al llegar al pueblo de Aigua vemos que la ruta va a salir rumbo Noroeste continuamos hasta el empalme con la ruta 8 ahí seguimos al norte.



A los dos minutos vamos a ver el pueblo de Mariscal y a la izquierda el cerro del Águila (1047p) otra señal de que vamos bien.

Pasando el arroyo Cebollatí llegamos a Piraraja de allí la ruta sigue Nor Este la seguimos y si estamos en la dirección correcta vamos a empezar a ver espejos de agua.Nuestro último pueblo antes de nuestro destino Jose Pedro Varela 5400 habitantes.



Continuamos por la ruta 8 rumbo norte vemos contigua las vías del tren y a menos de 10 minutos y casi a la vista la Ciudad de Treinta y Tres nuestro destino



,cruzamos el río Olimar Grande y próximo a salir de la ciudad sale una ruta hacia el este ,la tomamos y enseguida a su izquierda deberíamos ver nuestro aeródromo con dos pistas de pasto ,




allí nuestros ATC te indicarán para tener un excelente arribo !



DESEAMOS QUE HAYA SIDO DE TU AGRADO Y TE ESPERAMOS EN EL SIGUIENTE TRAMO !!!!


URUGUAYAN VFR TOUR STAGES

- 1 SUAA - SUPE - SUTR
- 2 SUTR - SUCH - SUMO
- 3 SUMO - SUTB - SURV
- 4 SURV - SUAG - SUSO
- 5 SUSO - SUPU - SUCM
- 6 SUCM - SUDU - SUCA
- 7 SUCA - SUCN - SUMI
- 8 SUMI - SUFL - SUAA



The map shows the following connections between airports:

- Stage 1: SUAA (southwest) to SUPE (south) to SUTR (east).
- Stage 2: SUTR (east) to SUCH (southeast) to SUMO (northeast).
- Stage 3: SUMO (northeast) to SUTB (north) to SURV (northwest).
- Stage 4: SURV (northwest) to SUAG (north) to SUSO (northwest).
- Stage 5: SUSO (northwest) to SUPU (west) to SUCM (west).
- Stage 6: SUCM (west) to SUDU (central) to SUCA (west).
- Stage 7: SUCA (west) to SUCN (central) to SUMI (east).
- Stage 8: SUMI (east) to SUFL (central) to SUAA (southwest).



FIR MONTEVIDEO ES MIEMBRO DE